

Groen Lint Oostende

Fietspaden als ruggengraat
voor landschap tussen stad
en polders



ADRES
rand van Oostende


OPDRACHTGEVER
Stad Oostende

ONTWERPER
Technum
Georges Descombes
ADR Architects

ANDERE BETROKKEN
ONTWERPERS
Maat ontwerpers

STUDIEBUREAU
SWECO Belgium

AANNEMER
Verhelst Aannemingen
Willem Infra
Mahieu



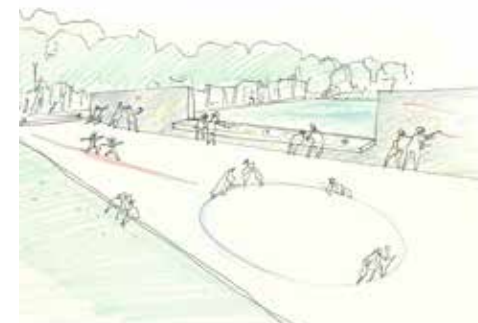
70



© Stefan Dewickere



© Stefan Dewickere




71

Oostende heeft aan de rand van de stad een verrassend veelzijdige groene gordel bestaande uit 15 landschappen, die in totaal meer dan 350 ha beslaan. Een fietspad van 35 km rijgt de verschillende groengebieden aan elkaar.

Het masterplan 'Groen Lint, Groene Gordel' kwam in 2010 tot stand via een Open Oproep van de Vlaams Bouwmeester. Deze studie tekende een ambitieus project uit om nieuwe betekenis te geven aan de groene gordel van Oostende en om de stad verder uit te bouwen tot een toekomstgerichte en duurzame stad.

Een aaneengeschaald tuinlandschap voor natuurontwikkeling, rust en observatie, waterretentie, recreatie en stadslandbouw was in de inzet van het masterplan. Voor de verbinding tussen de deelgebieden koos het Groene Lint resoluut voor de fietser, waarbij recreatieve en functionele fietsverbindingen vaak samenvallen in één tracé.


Het masterplan Groen Lint duidt verschillende en zeer diverse deelgebieden aan en geeft een ontwerpvocabularium mee voor het inrichten en opladen van de verschillende gebieden o.a. waterboorden, platformen, een brug en paden. De fietspaden vormen de ruggengraat binnen de deelgebieden en zijn opgevat als belevingstrajecten doorheen de



groene omgeving. Op verschillende plaatsen zijn platformen voorzien als rustpunten, vanwaar het landschap geobserveerd kan worden.

Het project vormde de aanzet tot een hertekening van de volledige westelijke en zuidelijke rand van de stad. Tussen 2010 en 2021 werden meerdere deelgebieden concreet uitgewerkt. Zo liggen er twee grote scholen langs het Groen Lint, die dankzij de nieuwe verbindingen nu als open school kunnen functioneren. In het Park Nieuwe Koers verbindt het nieuwe fietspad het woonzorgcentrum De Drie Platanen, een volkstuinpark, een evenementenweide en het Space Science Centre Astropolis. Een hondenloopweide, picknick- en zitbanken, waterbufferingswerken en nieuwe grachten, bomen en meer dan 10.000 heesters maken van dit park een nieuwe plek om te vertoeven. Alle nieuwe fietspaden zijn uitgevoerd in uitgewassen beton, een materiaalkeuze ingegeven vanwege de robuustheid, de duurzaamheid en het fietscomfort.

Geleidelijk aan zorgt het Groen Lint Oostende voor een tweede voorkant voor de stad met nieuwe plekken voor de bewoners van de verschillende wijken om die andere kant van Oostende te ontdekken. Het zorgt voor een nieuwe verknoping van de stad en de haar omliggende polders. —



— **Het Groen Lint is een set van 21ste eeuwse stadsparken die samen de Groene Gordel rond Oostende maken.**

